

ОПИСАНИЕ МЕСТОПОЛОЖЕНИЯ ГРАНИЦ

Публичный сервитут объекта «Сооружение: Распределительный газопровод высокого давления», кадастровый номер 50:28:0010580:103

(наименование объекта, местоположение границ которого описано (далее - объект))

Раздел 1

Сведения об объекте

№ п/п	Характеристики объекта	Описание характеристик
1	2	3
1	Местоположение объекта	Московская область, городской округ Домодедово, Домодедово г
2	Площадь объекта ± величина погрешности определения площади ($P \pm \Delta P$)	505 м ² ± 8 м ²
3	Иные характеристики объекта	Вид объекта реестра границ: Зона с особыми условиями использования территории Содержание ограничений использования объектов недвижимости в пределах зоны или территории: Публичный сервитут, для целей размещения линейных объектов системы газоснабжения, их неотъемлемых технологических частей. Срок установления 49 лет. Обладатель публичного сервитута: Акционерное Общество "Мособлгаз". Адрес: Московская обл, г. Одинцово, д. Раздоры, 1-й км Рублево-Успенского шоссе, д. 1, корп. Б. Электронная почта: info@mosoblgaz.ru

Раздел 2

Сведения о местоположении границ объекта

1. Система координат МСК-50, зона 2

2. Сведения о характерных точках границ объекта

Обозначение характерных точек границ	Координаты, м		Метод определения координат характерной точки	Средняя квадратическая погрешность положения характерной точки (Mt), м	Описание обозначения точки на местности (при наличии)
	X	Y			
1	2	3	4	5	6
1	431 059,20	2 204 562,81	Аналитический метод	0,10	—
2	431 061,06	2 204 564,81		0,10	
3	431 147,41	2 204 604,05		0,10	
4	431 140,27	2 204 611,01		0,10	
5	431 139,35	2 204 621,96		0,10	
6	431 143,53	2 204 622,52		0,10	
7	431 144,06	2 204 618,55		0,10	
8	431 143,67	2 204 618,50		0,10	
9	431 144,13	2 204 612,83		0,10	
10	431 154,39	2 204 602,83		0,10	
11	431 063,44	2 204 561,51		0,10	
12	431 059,47	2 204 557,22		0,10	
13	431 056,54	2 204 559,95		0,10	
1	431 059,20	2 204 562,81	0,10		

3. Сведения о характерных точках части (частей) границы объекта





1	2	3	4	5	6
—	—	—	—	—	—

Раздел 4
План границ объекта



Масштаб 1:1 000

Используемые условные знаки и обозначения:

-  7 - характерная точка границы зоны
-  - граница зоны
-  - граница кадастрового квартала по сведениям ЕГРН
-  - граница земельного участка по сведениям ЕГРН

Подпись _____



Дата « 23 » августа 20 23 г.

Место для оттиска печати (при наличии) лица, составившего описание местоположения границ объекта